








Roadbook

Dienstag, 30.05.2023 Tolmin (Slovenija) – Faaker See

| Pos. | Fahrabschnitt 1 (OD = Ortsdurchfahrt; Ri = Richtung, KV = Kreisverkehr, bei KV ohne Ausfahrtsangabe geradeaus; Ortsname blau = Navi-Punkt) Bei abbiegender Vorfahrtstraße bitte dieser folgen – wenn nicht anders angegeben 😊 | Besondere Hinweise | Check (Haken nach Durchfahrt) |
|------|---|--|--|
| 1. | Vom Parkplatz zurück zur Straße Gregorciceva ulica, rechts einbiegen | Abfahrt voraussichtlich 14:00 Uhr | |
| 2. | Bei der ersten Ampel links auf Route 102 | | |
| 3. | Wir verlassen Tolmin in östlicher Richtung | | |
| 4. | Nach der Brücke über die Tolminka dreht die Straße in südliche Richtung, R 102 | | |
| 5. | KV erste Ausfahrt, Route 102 | ! Wirkt nicht wirklich wie ein KV | |
| 6. | In Mostna Soci links Ri Idrija, Ljubljana, R 102 folgen | | |
| 7. | In Baca pri Modreju vor der Brücke links Ri Podbrdo, R 403 | | |
| 8. | Wir folgen der R 403 mehrere Kilometer, OD Kneza (dem Straßenverlauf folgen!), OD Grahovo, OD Koritnica, OD Hudajuzna | Ab hier sehr kurvenreiche Strecke, bitte vorsichtig fahren! Wernersträßchen! | |
| 9. | OD Podbrdo , weiter auf 403 bleiben | | |
| 10. | In Petrovo Brdo an der Gabelung links Berg hoch Ri Bohinj, Route 909 | | |
| 11. | In Zgornja Sorica dem Straßenverlauf folgen, R 909 | | |
| 12. | Weiter links halten Ri Boh. Bistrica, R 909, Straßenname heißt später Nemski Rovt | | |
| 13. | R 909 weiter folgen, vorbei an Nemski Rovt | | |
| 14. | In Bohinjska Bistrica am KV erste Ausfahrt Ri Bled, Ljubljana, R 209 | | |
| 15. | In Bitnje auf R 209 bleiben, es folgen mehrere kleine Ortschaften | | |

Roadbook

Dienstag, 30.05.2023 Tolmin (Slovenija) – Faaker See

| | | | |
|-----|---|--|--|
| 16. | In Bohinjka Bela auf Umgehungsstraße R 209 bleiben | | |
| 17. | Je nach Uhrzeit fahren wir in Bled auf den Parkplatz Vila Skol, Cesta Svobode 27b, Fotostop | Toiletten nach Karte in der Nähe | |
| 18. | Wir fahren südlich des Sees in Bled weiter, später über die Ljubljanska Cesta Richtung Osten |  | |
| 19. | KV zweite Ausfahrt Ri Ljubljana, Jesenice | | |
| 20. | Nach der Brücke über die Save weiter auf R 209 bleiben, KV geradeaus | | |
| 21. | Erst am großen KV (bei Lidl) erste Ausfahrt Ri Ljubljana, Begunje | | |
| 22. | Nächster KV rechts Ri Lesce | | |
| 23. | Links Ri Pokopalisce (innerörtliche Hinweistafel auf den Friedhof) | | |
| 24. | Nächste Kreuzung abbiegender Vorfahrt links folgen auf Begunjska Cesta | | |
| 25. | Wir unterfahren die Autobahn E 61, rechter Hand erscheint der Flughafen |  | |
| 26. | OD Hlebcce , OD Begunje | | |
| 27. | In Begunje fahren wir an der Gostilna Avsenik vorbei, Heimat der Oberkrainer |  | |
| 28. | Der R 638 folgen Ri Trzic | Möglicherweise noch kein Wegweiser | |
| 29. | Es folgen kleinere Ortschaften: OD Pulito, OD Slatuna, OD Zadnja Vas, OD Hrdi Grabon, OD Brezje pri Trzicu, OD Bistrica pri Trzicu | | |
| 30. | In Bistrica pri Trzicu am Bildstock rechts halten | | |
| 31. | Links Ri Avstrija |  | |
| 32. | KV zweite Ausfahrt Ri Avstrija, unter der Schnellstraße durch |  | |
| 33. | Nach der Durchfahrt sofort rechts Ri Avstrija, R 101 |  | |
| 34. | Dieser Straße sehr lange folgen (vorbei an Podljubelj), nach der Auffahrt erfolgt im Loibltunnel der Grenzübertritt nach Österreich |  | |
| 35. | Weiter auf der Straße bleiben, jetzt B 91 (Loiblpassstraße) | | |

Roadbook

Dienstag, 30.05.2023 Tolmin (Slovenija) – Faaker See

| | | | |
|-----|---|--|--|
| 36. | Bei Ferlach KV zweite Ausfahrt Ri Klagenfurt | | |
| 37. | In Ferlach – Kirschentheur KV dritte Ausfahrt Ri St. Jakob i. R. | | |
| 38. | Auf B 85 bleiben, es folgen einige ODs: St. Johann im Rosental , Hundsdorf, Feistritz, Maria Elend | | |
| 39. | In Unteraichwald rechts Ri Villach, Faaker See | | |
| 40. | An der T-Kreuzung links Ri Faak am See | | |
| 41. | Ankunft Parkplatz Arneitz Puh – Geschafft 😊 | | |